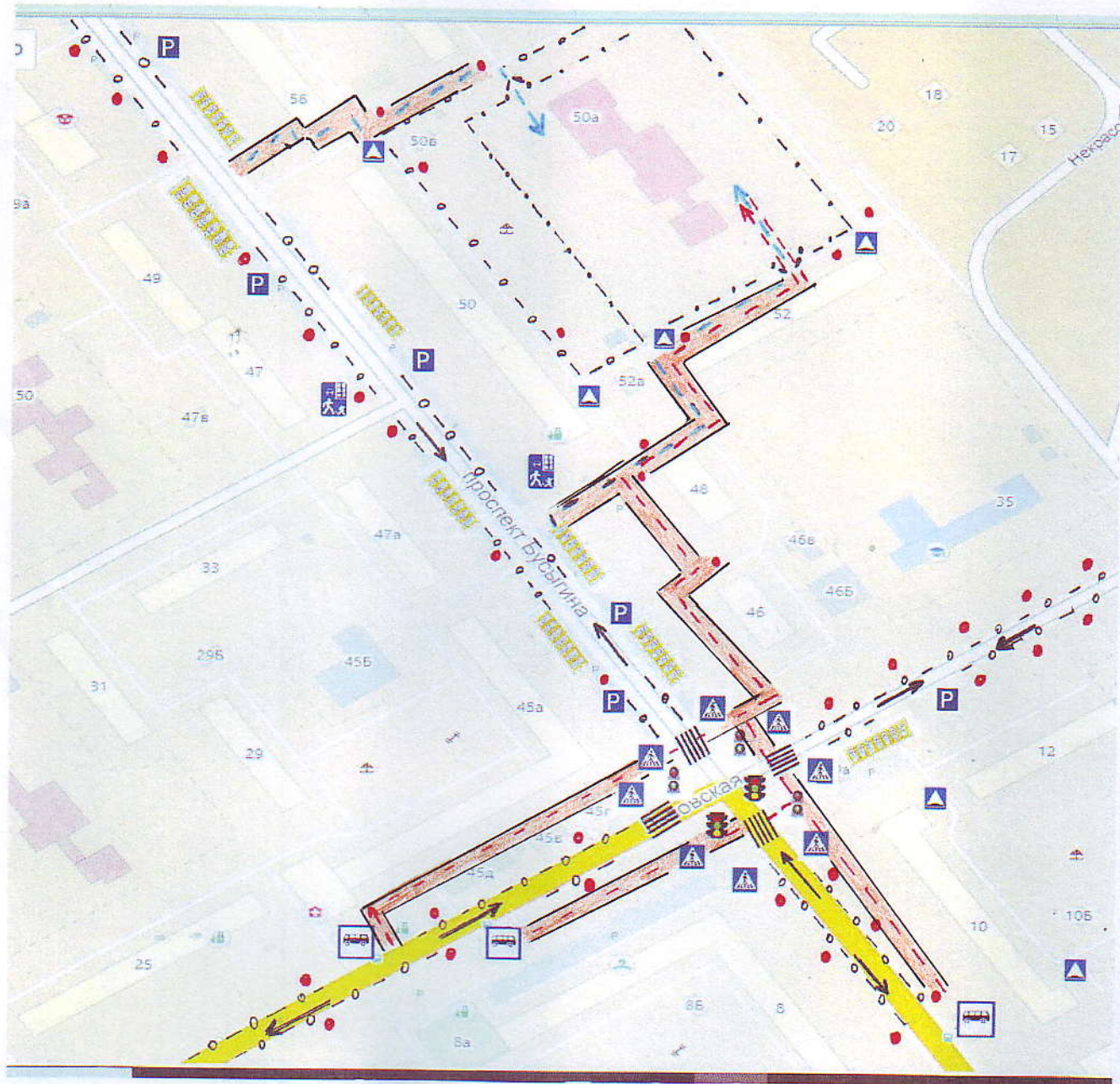










## План-схемы образовательной организации

1. Схема организации дорожного движения в непосредственной близости от образовательной организации с размещением соответствующих технических средств организации дорожного движения, маршрутов движения детей и расположения парковочных мест



-  Тротуары
-  Пешеходное ограждение
-  Ограждение образовательной организации и стоянки транспортных средств
-  Искусственная неровность
-  Искусственное освещение
-  Направление движения транспортного потока
-  Направление движения детей от остановок маршрутных транспортных средств
-  Направление движения детей от остановок частных транспортных средств