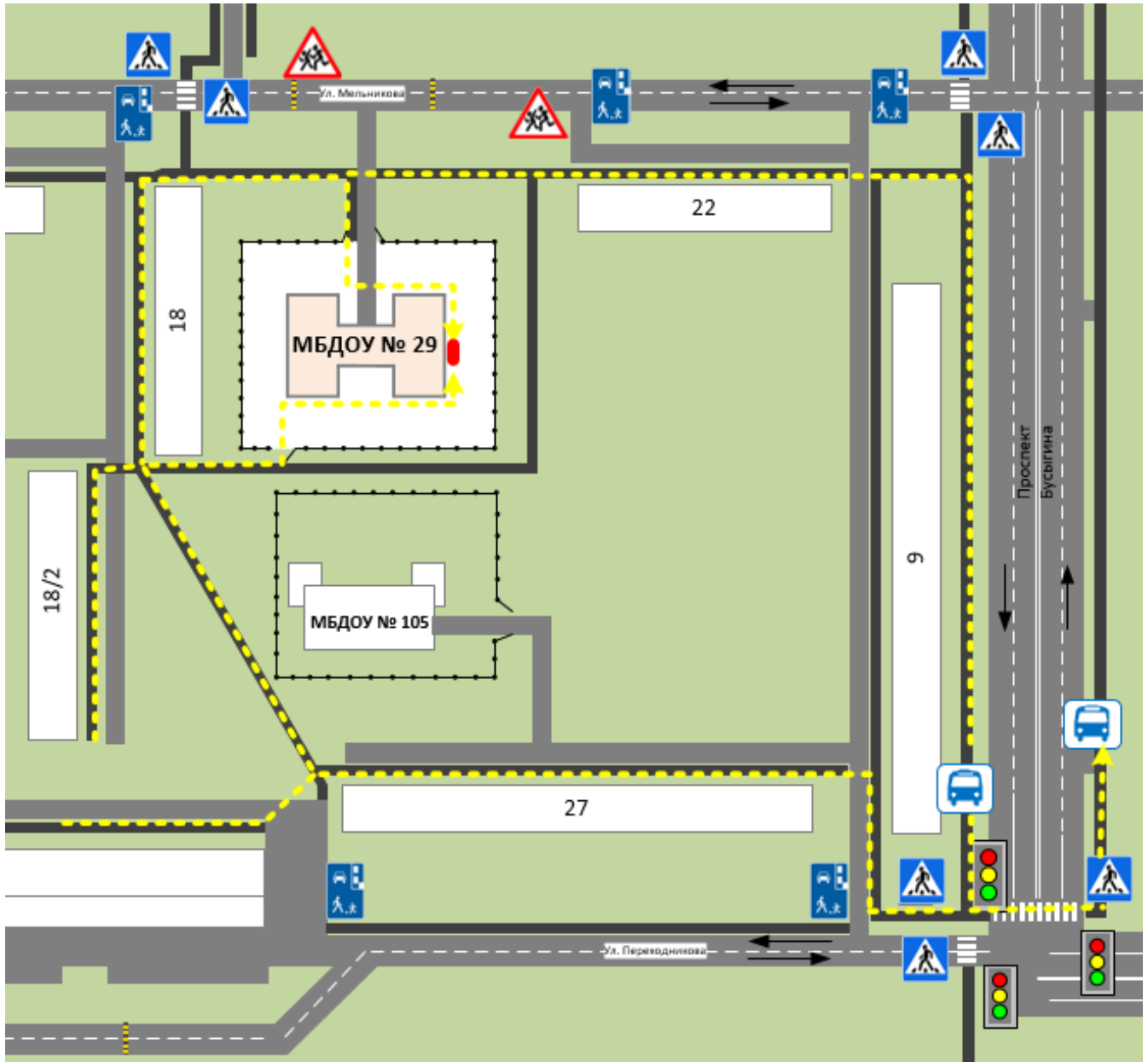





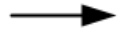



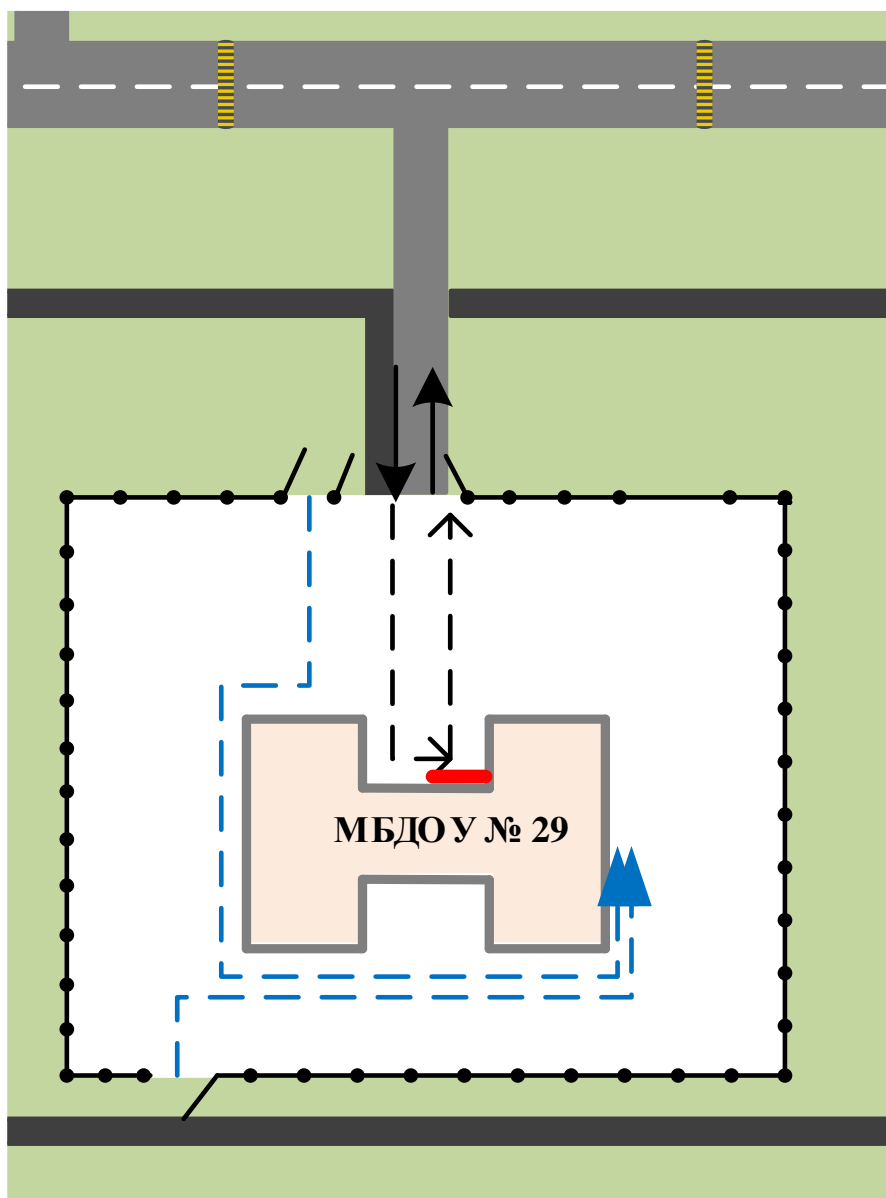
План-схемы образовательной организации

1.Схема организации дорожного движения в непосредственной близости от образовательной организации с размещением соответствующих технических средств организации дорожного движения и маршрутов движения детей.



-  Ограждение образовательной организации
-  Тротуар
-  Проезжая часть
-  Искусственная неровность
-  Светофор типа т.1.
-  Направление движения транспортного потока
-  Направление движения детей в (из) МБДОУ «Детский сад № 29»

2. Пути движения транспортных средств к местам разгрузки/погрузки и рекомендуемые безопасные пути передвижения детей по территории образовательной организации



- въезд/выезд грузовых транспортных средств



- движение грузовых транспортных средств по территории образовательной организации



- движение детей по территории образовательной организации



- место разгрузки/погрузки