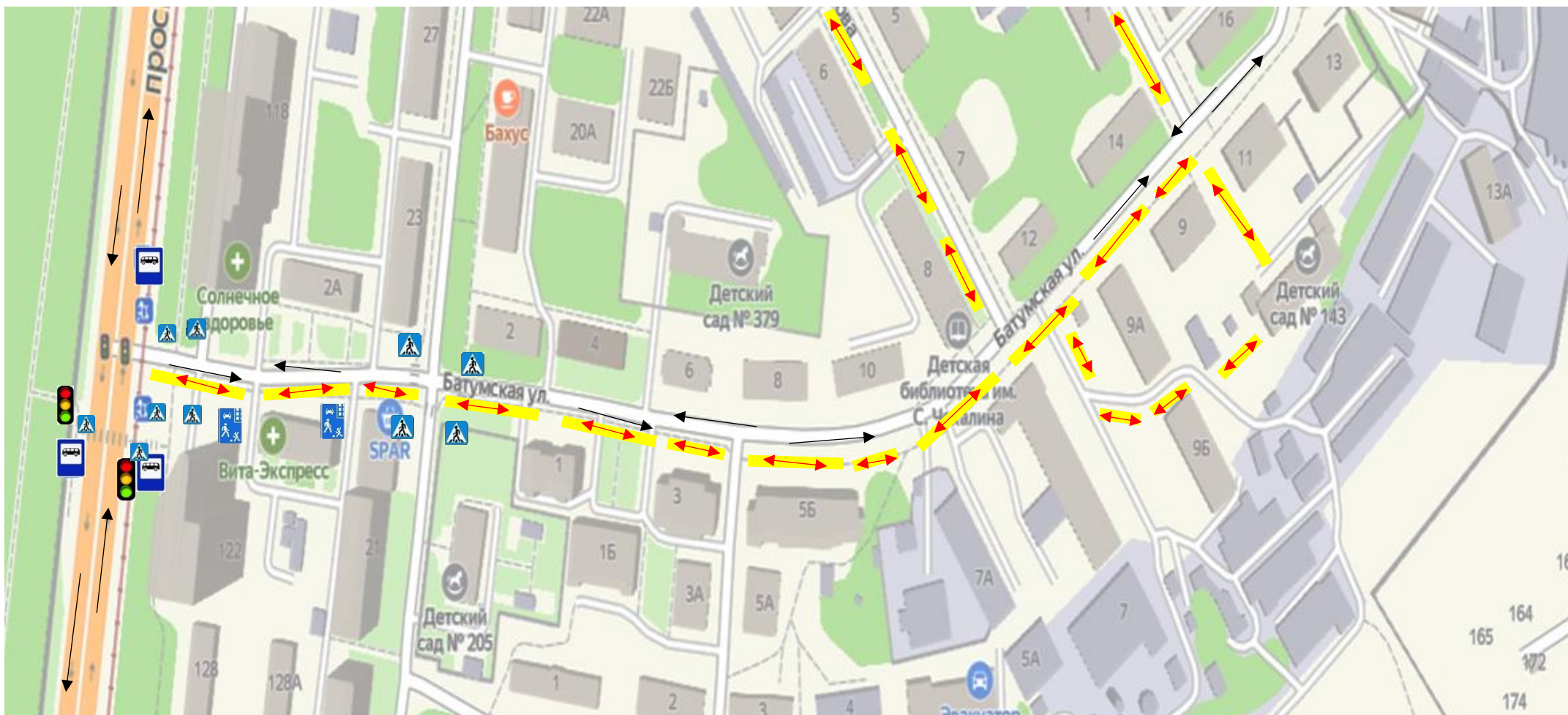











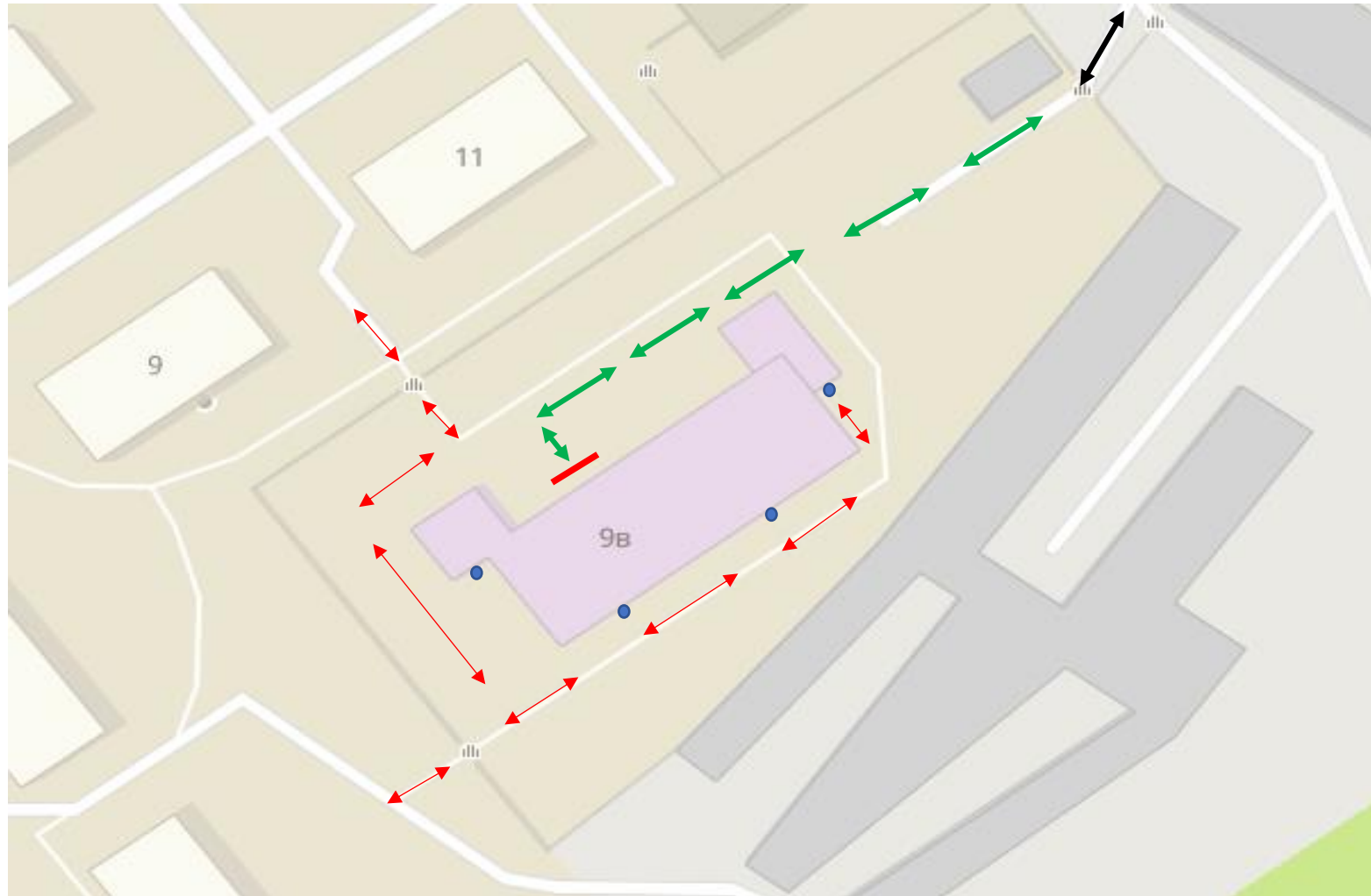
II. План-схемы ДОУ





1. План-схема района расположения ДОУ, пути безопасного маршрута «Дом-Детский сад-дом»



| | | | | | |
|---|------------------------------------|---|--|---|---|
|  | Жилая застройка |  | Проезжая часть |  | Направление движения транспортного потока |
|  | Тротуар |  | Движение детей(воспитанников) в (из) ДОУ |  | Светофор |
|  | Дорожный знак «Пешеходный переход» |  | Дорожный знак «Жилая зона» |  | Дорожный знак «Автобусная остановка» |

2. Пути движения транспортных средств к местам разгрузки/погрузки и рекомендуемые пути передвижения детей по территории ДОУ



| | |
|--|--|
|  - Въезд/выезд грузовых транспортных средств |  - Движение детей по территории МБДОУ № 143 |
|  - Движение грузовых транспортных средств по территории МБДОУ № 143 |  - Место погрузки/разгрузки |