

Любимый «Нижний»

1221-2017 гг.

796 лет


Выполнила воспитатель 1 категории
Спирина Маргарита Геннадьевна

г. Нижний Новгород МБДОУ «Детский сад
№392 «Яблонька»

2017 год



1221 год



Из летописи: «Князь
Великий **Юрий
Всеволодович**
заложил град на устье Оки
и нарече имя ему
Новгород Нижний...»





Нижний-Новгородъ.—Nijni-Novgorod. № 18.
Видъ на армарку и городъ.



793. Н.-НОВГОРОДЪ. КАНАВИНО. Отдѣленіе Городецкаго Федоровскаго монастыря. Александро-Невскій монастырь. Вокзальная площадь.



Нижний-Новгородъ
Большая Покровская улица



Фотографъ Голубовъ
Крѣпостныя стѣны
№ 00.

М.П.Дмитриев
Н.Новгород.Памятник К.Минину и Д.Пожарскому на Благоевщенской площади.Конец 19 века.



За военные годы (1941-1945гг) горьковчане дали фронту

38 000 танков, самоходных артиллерийских установок, бронемашин

43 000 минометов

16 000 самолетов



22 подводные лодки

109 000 автомашин

Более 85 000 радиостанций

101 000 артиллерийских орудий

1165 «Катюш»



Нижний Новгород - один из самых древних и живописных городов России. Расположен на Дятловых горах на слиянии двух крупнейших рек Европы - Оки и Волги





Нижний Новгородъ. Слияніе рѣкъ Оки съ Волгой.



Одна из главных достопримечательностей города и символ Нижнего Новгорода — Стрелка. Это мыс, где Волга сливается с Окой.




**Основными мостами через Оку являются 4
переправы, соединяющие верхнюю и нижнюю
части города. Среди них Мызинский, Молитовский,
Метромост, Канавинский, .**



В 1932 году Нижний Новгород стал носить имя **Горький**, в честь великого писателя **Максима Горького**. А в 1990 году городу вернули прежнее название.



Нижегородская ярмарка 1822-2018 гг.




Нижегородский Кремль

Неприступный форт XVI века в центральной части Нижнего Новгорода, который не удавалось взять никому. До наших дней дошли 13 башен и крепостная стена более двух километров длиной. Толщина стены у основания доходит до 5 метров, за крепостной оградой располагаются резиденции городских и региональных властей. В башнях Кремля размещены выставочные экспозиции, для посещения туристами открыт участок стены.



М. П. Дмитриев
Н. Новгород. Памятник К. Минину и Д. Пожарскому на Благовещенской площади. Конец 19 века.



Чкаловская лестница

Лестница, насчитывающая более 500 ступеней, которая ведет от набережной Волги до площади Минина и Пожарского. Сооружение построили в честь победы в битве под Сталинградом. Работы были завершены в 1949 году. Лестница выглядит как гигантская цифра «8». Благодаря монументальным размерам, ее отлично видно с противоположного берега реки. На вершине установлен монумент летчику В. Чкалову.




Набережная Федоровского

Обустроенная прогулочная набережная, откуда открывается великолепный вид на реку Оку, Канавинский мост и Строгановскую церковь. Это одна из лучших городских обзорных площадок. На набережной установлен памятник Максиму Горькому. Место давно облюбовали молодожены, здесь постоянно устраивают фотосессии и запускают голубей. Любой человек может найти покой и уединение среди аллей набережной.



Набережная Феодоровскаго ручья.

pastvu.com/212919 uploaded by ncknm



Улица Большая Покровская

Главная улица Нижнего Новгорода, застроенная дворянскими особняками прошлых столетий. Немалая часть Большой Покровской отведена под пешеходную зону. Здесь находится много интересных достопримечательностей: Верхне-Посадские торговые палаты, драматический и кукольный театры, Дом профсоюзов. Улица стала главной городской аллеей в XVIII веке. Сначала здесь прогуливались только представители дворянских семей.



Алекса́ндро-Невский Новоя́рмарочный собо́р

Храм XIX столетия, воздвигнутый на месте проведения Нижегородской ярмарки на средства купечества. Торговцы хотели увековечить этим визит императора Александра II. В советский период храм был запущен и лишен всех своих ценностей. Внутреннее убранство окончательно уничтожил пожар. Восстановительные работы были начаты в 1983 году, через 10 лет здание вернули Церкви. В 2009 году собор получил статус кафедрального.



Нижегородская канатная дорога

Канатная дорога над рекой Волга, соединяющая Нижний Новгород с городом Бор. Эта конструкция является самой длинной подвесной дорогой на территории России. Благодаря этому проекту, появилась удобная пассажирская переправа между населенными пунктами. Переправиться на канатной дороге с одного берега на другой можно за 12,5 минут. За час в обе стороны могут переправиться до 500 человек.



Горьковский автомобильный завод





Население в границах города — 1 266 871 (2016), в границах городского округа — 1 275 532 (2016), пятый по численности населения город в России.





История герба



ТВОРЧЕСКИХ УСПЕХОВ!

