



«СОГЛАСОВАНО»
Заместитель главы
администрации района,
председатель комиссии по БДД
_____ /Костюнин С.В./
подпись _____ расшифровка
« 21 » _____ 2023 г.

«СОГЛАСОВАНО»
Начальник ОГИБДД УМВД
России по городу Нижнему
Новгороду
_____ /Иванов В.В./
подпись _____ расшифровка
« 21 » _____ 03 _____ 2023 г.



«УТВЕРЖДАЮ»
Заведующий
муниципального автономного
дошкольного образовательного
учреждения
«Детский сад № 267 «Рябинка»
Советского района города
Нижнего Новгорода
_____ /Подгорнова Н.Л./
подпись _____ расшифровка
« 21 » _____ 2023 г.

ПАСПОРТ

дорожной безопасности

муниципального автономного дошкольного образовательного учреждения

«Детский сад № 267 «Рябинка»

Нижний Новгород

2023 год

Содержание

I.	Общие сведения.....	3
II.	План-схемы МАДОУ.....	6
1.	План-схема района расположения МАДОУ, пути движения транспортных средств и детей (воспитанников).....	6
2.	Схема организации дорожного движения в непосредственной близости от МАДОУ размещением соответствующих технических средств, маршруты движения детей и расположение парковочных мест.....	6
3.	Маршруты движения организованных групп детей от МАДОУ к стадиону, парку или к спортивно-оздоровительному комплексу.....	8
4.	Пути движения транспортных средств к местам разгрузки/погрузки рекомендуемые пути передвижения детей по территории МАДОУ.....	9
III.	Приложения	
I.	Карта самообследования состояния обучения учащихся правилам безопасного поведения на дорогах в 2022 - 2023 учебном году.....	9
II.	План работы ОУ по профилактике детского дорожно-транспортного травматизма.....	12
III.	<u>Методические рекомендации по разработке и использованию маршрута движения детей (воспитанников) «Дом- Детский сад- дом»</u>	13
1.	Схема - план безопасного маршрута «Дом - Детский сад – дом».....	14
2.	Схема – план «Моя безопасная дорога от автобусной остановки до Детского сада».....	15

I. Общие сведения

Муниципальное автономное дошкольное образовательное учреждение
«Детский сад № 267 «Рябинка»

Тип ОО: дошкольное образовательное учреждение

Юридический адрес ОО: 603122, Нижегородская область, город Нижний Новгород, улица Генерала Ивлиева, дом 30 корпус 2

Фактический адрес ОО: 603122, Нижегородская область, город Нижний Новгород, улица Генерала Ивлиева, дом 30 корпус 2

Должностные лица образовательной организации.

Заведующий	Подгорнова Наталья Львовна	(831)468-33-71
Заместитель заведующего	Левченко Юлия Сергеевна	(831)468-33-71
Заместитель заведующего	Смирнова Ольга Владимировна	(831)468-33-71
Ответственный работник по профилактике детского травматизма	Левченко Юлия Сергеевна	(831)468-33-71

Прочие должностные лица.

Сотрудник органа управления образованием, курирующий вопросы профилактики детского дорожно-транспортного травматизма	Заместитель начальника управления образования администрации Советского района г. Н. Новгорода Трифонова Галина Александровна	8(831) 417-14-67
Ответственный сотрудник от ГИБДД	Старший государственный инспектор дорожного надзора отделения дорожного надзора ОГИБДД Управления МВД России по г. Н. Новгороду Шумилов Василий Сергеевич	8(831)279-20-02
Ответственный работник дорожно-эксплуатационной организации, осуществляющий УДС	Начальник Управления коммунального хозяйства, благоустройства и содержания дорог администрации Советского района г. Н. Новгорода Фурцев Алексей Геннадьевич	8(831)417-11-36

	Директор МП г.Н.Новгорода «Ремонт и эксплуатация дорог»	8(831)269-16-26
	Трофимов Валерий Александрович	
Руководитель или ответственный работник дорожно-эксплуатационной организации, осуществляющей содержание ТСОДД*	Директор департамента транспорта и связи администрации г. Н. Новгорода	8(831)246-82-80
	Житников Андрей Олегович Директор ООО	8(831)218-06-00
	«НижАвтоДорСтрой» Петросян Усик Гагикович	

Время пребывания в МАДОУ: с 06:30 до 18:30

Количество воспитанников 330

Количество групп 11

В рамках реализации рабочих программ по предметам обучение правилам безопасного поведения на дорогах: в рамках реализации основной образовательной программы дошкольного образования «От рождения до школы», образовательная область познавательное развитие. Проводится один раз в месяц.

В рамках реализации дополнительных образовательных программ:
не имеется.

Наличие и периодичность заполняемости материалом страницы «Дорожная безопасность» на сайте образовательной организации
имеется, ежемесячно

Наличие кабинета по БДД (имеется или нет) не имеется

Оборудование кабинета по БДД не имеется

Наличие уголков (стендов) по БДД имеются

Где располагаются в групповых помещениях

Какие вопросы (рубрики) освещают:

Правила перехода проезжей части и назначение дорожных знаков. Правила поведения пешеходов на проезжей части.

Наличие стационарного автогородка с дорожной разметкой и комплектом знаков не имеется

Отряд ЮИД (имеется или нет) имеется

Состав отряда ЮИД (количество детей, возраст) 8 детей, 6-7 лет

Руководитель отряда (Ф.И.О., должность) Левченко Юлия Сергеевна,
заместитель заведующего

Телефоны оперативных служб

(МЧС, полиция, скорая помощь; дорожно-эксплуатационных организаций, осуществляющих содержание УДС)

02 или 102

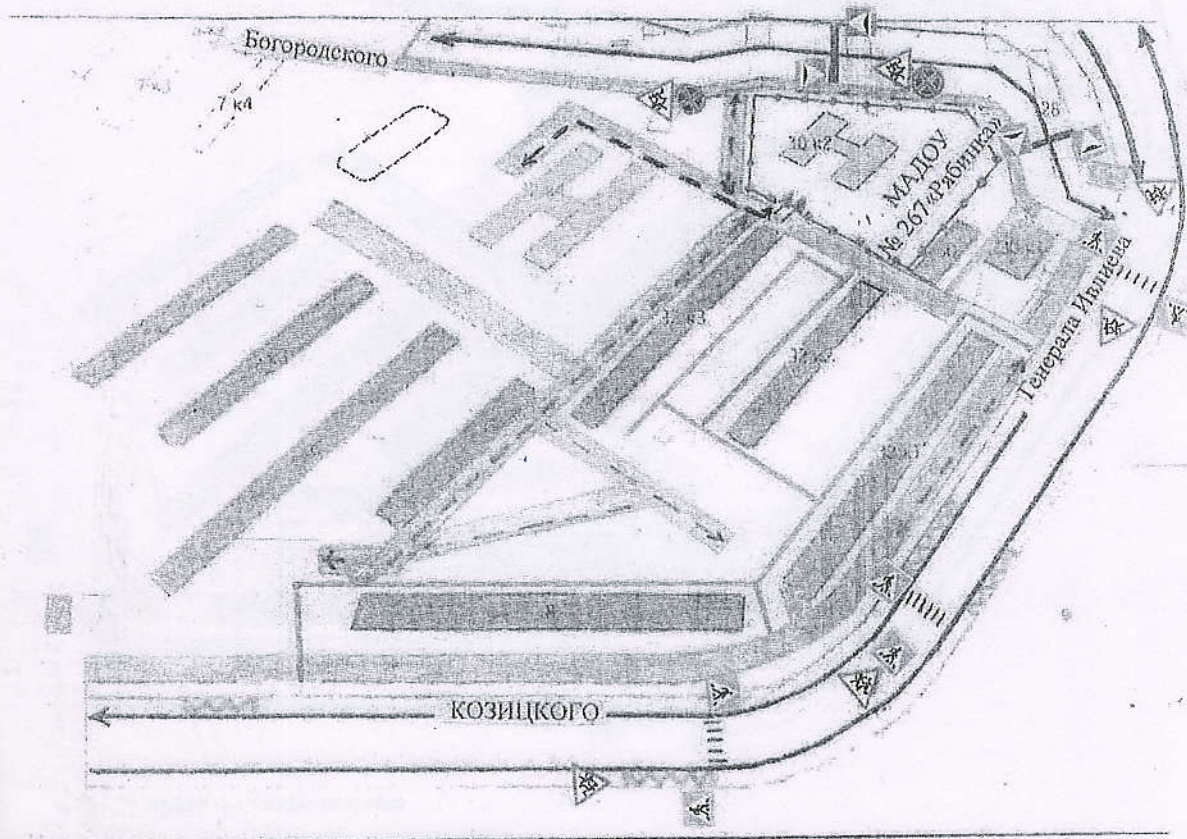
03 или 103















112

(иные номера телефонов)

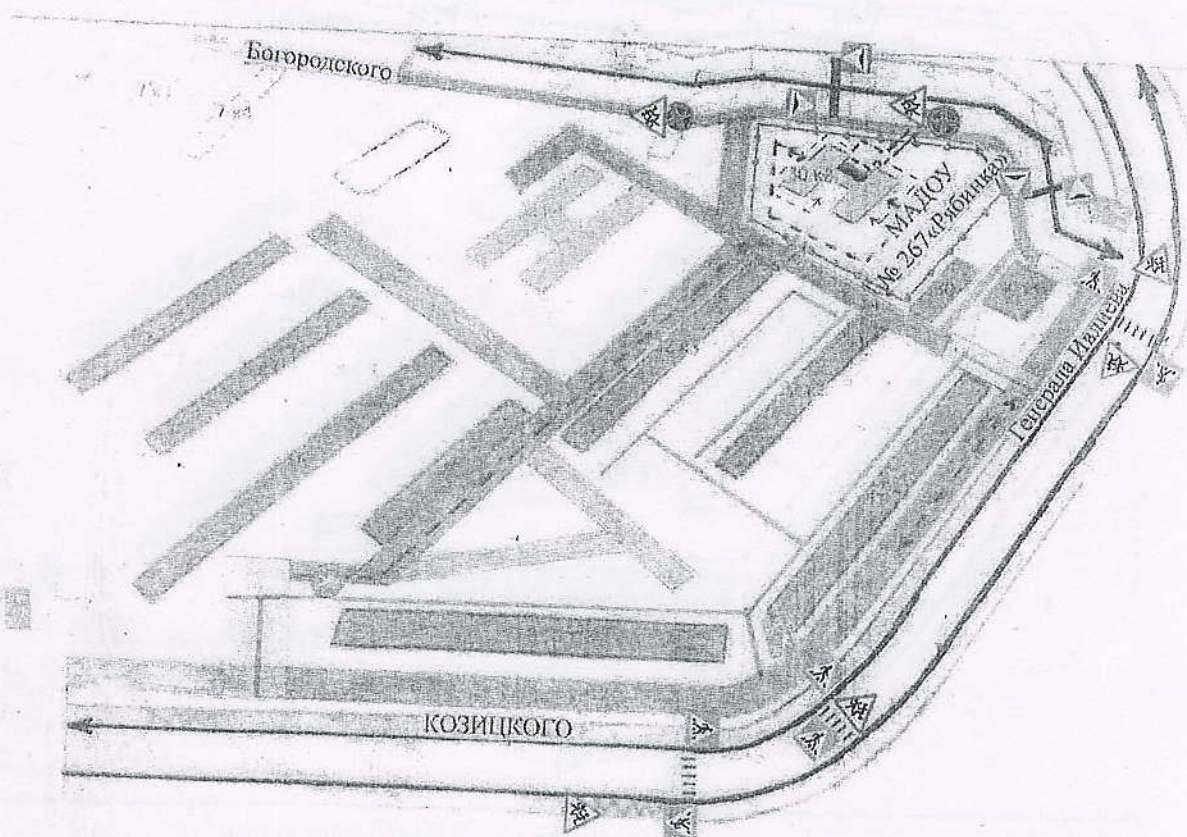
II. План-схемы МАДОУ














1. План-схема района расположения МАДОУ, пути движения транспортных средств и воспитанников



- ← - - - - направление безопасного движения воспитанников к месту проведения занятий вне территории МАДОУ
-  - жилая застройка
-  - образовательное учреждение
-  - ограждение МАДОУ
-  - тротуар
-  - проезжая часть
-  - движение транспортных средств
-  - движение воспитанников в (из) МАДОУ
-  - место остановки маршрутных транспортных средств (остановка «ул.Козицкого»-автобус №26,37,38,41; остановка «Детская поликлиника»-троллейбус №9,16,17)
-  - знак «Дети»
-  - знак «Пешеходный переход»
-  - знак «Жилая зона»
-  - знак «Искусственная неровность»
-  - знак «Остановка запрещена»
-  - проезд вдоль домов

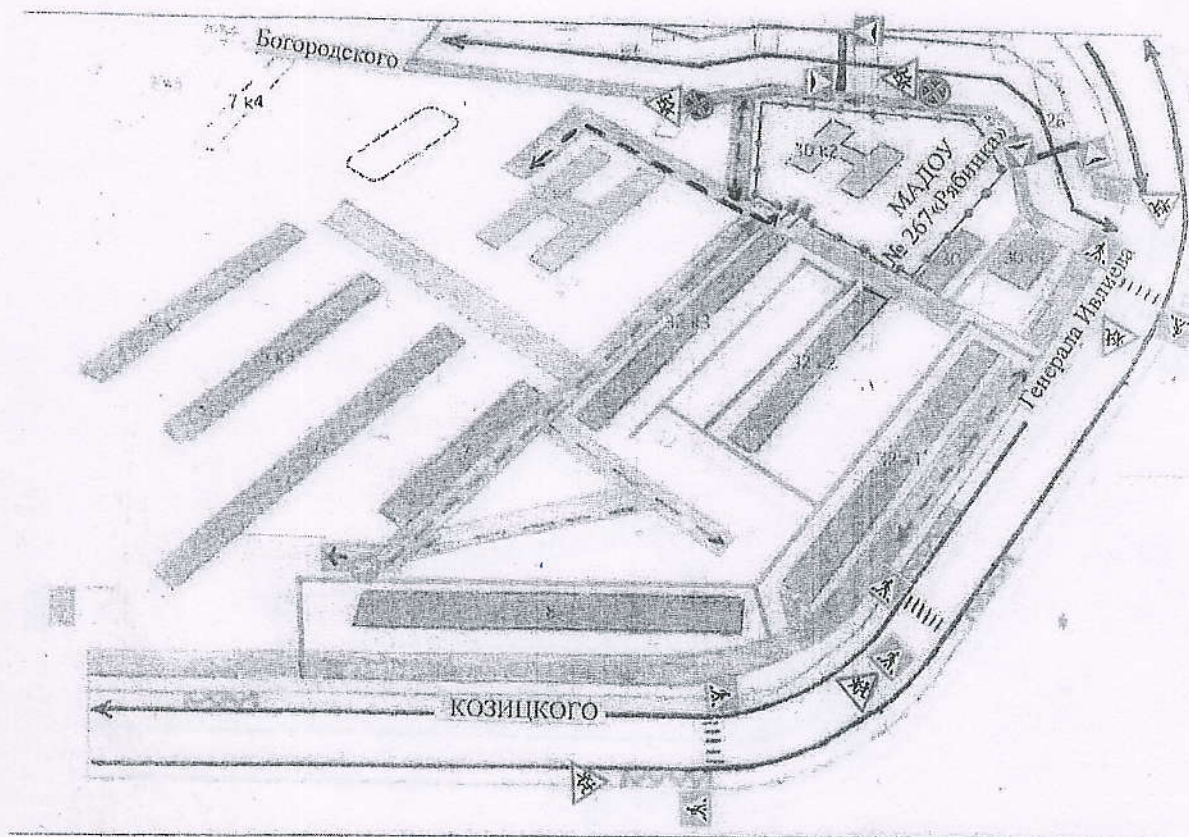
2. Схема организации дорожного движения в непосредственной близости от образовательной организации размещением соответствующих технических средств, маршруты движения детей и расположение парковочных мест



-  — жилая застройка
-  — образовательное учреждение
-  — ограждение МАДОУ и стоянки транспортных средств
-  — тротуар
-  — проезжая часть
-  — движение транспортных средств
-  — движение воспитанников в (из) МАДОУ
-  — место остановки маршрутных транспортных средств (остановка «ул. Козицкого»-автобус №26,37,38,41; остановка «Детская поликлиника»-троллейбус №9,16,17)
-  — знак «Дети»
-  — знак «Пешеходный переход»
-  — знак «Жилая зона»
-  — знак «Искусственная неровность»
-  — знак «Остановка запрещена»

23. 828

3. Маршруты движения организованных групп детей от МАДОУ к стадиону, парку или к спортивно-оздоровительному комплексу

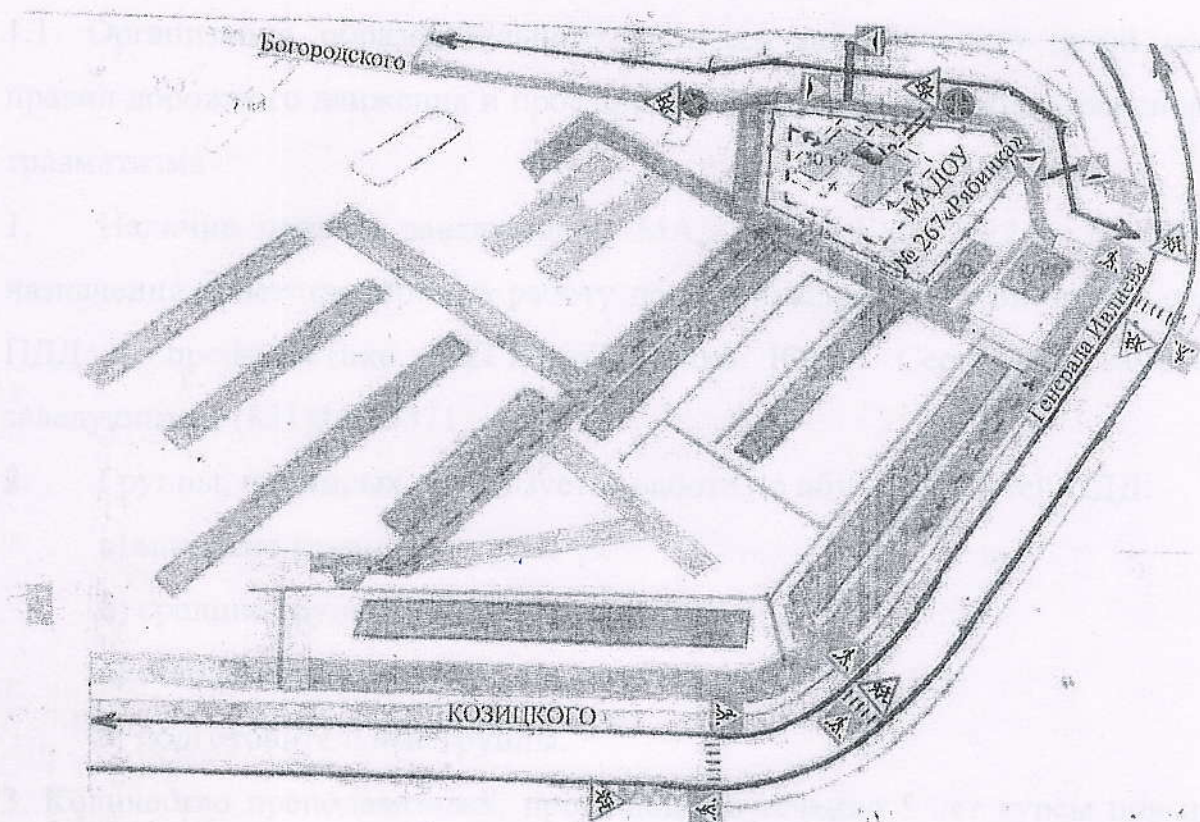


- ← - - - - - направление безопасного движения воспитанников к месту проведения занятий вне территории МАДОУ
- жилая застройка
- образовательное учреждение
- ограждение МАДОУ
- тротуар
- проезжая часть
- движение транспортных средств
- движение воспитанников в (из) МАДОУ
- место остановки маршрутных транспортных средств (остановка «ул. Козицкого»-автобус №26,37,38,41; остановка «Детская поликлиника»-троллейбус №9,16,17)
- знак «Дети»
- знак «Пешеходный переход»
- знак «Жилая зона»
- знак «Искусственная неровность»
- знак «Остановка запрещена»
- проезд вдоль домов

А.И.

И.О.З.8

4. Пути движения транспортных средств к местам разгрузки/погрузки и рекомендуемые пути передвижения детей по территории образовательной организации



- жилая застройка
- образовательное учреждение
- ограждение МАОУ
- тротуар
- проезжая часть
- движение транспортных средств
- движение воспитанников в (из) МАОУ
- место остановки маршрутных транспортных средств (остановка «ул.Козицкого»-автобус №26,37,38,41; остановка «Детская поликлиника»-троллейбус №9,16,17)
- знак «Дети»
- знак «Пешеходный переход»
- знак «Жилая зона»
- знак «Искусственная неровность»
- знак «Остановка запрещена»
- въезд/выезд грузовых транспортных средств
- движение грузовых транспортных средств по территории МАОУ
- передвижение воспитанников по территории МАОУ
- место разгрузки/погрузки транспортных средств

В.А.И

14.03

III. Приложения

1. Карта самообследования состояния обучения учащихся правилам безопасного поведения на дорогах в 2022- 2023 учебном году.

1.1. Организация образовательного процесса по обучению детей основам правил дорожного движения и профилактике детского дорожно -транспортного травматизма

1. Наличие приказа заведующего МАДОУ от 19.09.2022 г. № 65-од «О назначении ответственного за работу по организации обучения детей основам ПДД и профилактике ДДТТ», Левченко Юлия Сергеевна, заместитель заведующего, (831)468-3371

2. Группы, в которых организуется работа по обучению детей ПДД:

а) младшие группы;

б) средние группы;

в) старшие группы;

г) подготовительные группы.

3. Количество преподавателей, прошедших в течение 5 лет курсы повышения квалификации по методике преподавания основ ПДД 1 человек

4. Название организации (где проходили обучение) ФГБОУ ВО «Нижегородский государственный педагогический университет имени Козьмы Минина»

5. В рамках реализации дополнительных образовательных программ обучение правилам безопасного поведения на дорогах:

нет

(указать название программы, классы, количество часов в каждом классе)

6. В каких классах не предусмотрено изучение ПДД (причина)

предусмотрено во всех группах;

7. Количество родителей, состоящих в «родительских патрулях» - не имеется;

8. Наличие плана работы «родительского патруля» (дата утверждения) не имеется

1.2. Материально-техническое обеспечение

1. Наличие Кабинета по БДД (имеется или нет) не имеется
2. Оборудование кабинета по БДД не имеется
3. Наличие уголков (стендов) по БДД (имеются или нет) имеются
4. Количество уголков 11
5. Место расположения в групповых помещениях
6. Какие вопросы (рубрики) освещают

Правила перехода проезжей части и назначение дорожных знаков. Правила поведения пешеходов на проезжей части.

7. Наличие стационарного автогородка с дорожной разметкой и комплектом знаков (имеется или нет) имеется
8. График работы площадки (автогородка при наличии) имеется
9. Наличие мобильного автогородка не имеется
10. План работы мобильного уголка (при наличии)- не имеется

1.3. Учебно-методическое обеспечение

1. Наличие и использование печатных средств обучения имеется
2. Наличие и использование электронных средств обучения имеется
3. Наглядный и дидактический материал, имеющийся в ОО:

а) плакаты по ПДД имеются

б) плакаты по первой помощи при ДТП имеются

в) дидактические игры имеются

г) видеофильмы, видеоролики имеются

д) карточки-задания по ПДД имеются

е) рабочие тетради не имеются

ж) наглядные пособия по ПДД имеются

4. Диагностический материал:

а) контрольные задания не имеются

б) диагностические тесты – не имеются

в) ознакомительные беседы, тематические развлечения имеются

1.4. Наличие методических материалов для педагогов

1. Опыт работы по профилактике ДДТТ имеется
2. Сборники планов конспектов занятий имеются
3. Методические рекомендации по обучению воспитанников основам ПДД имеются

2. План работы ОУ по профилактике детского дорожно-транспортного травматизма.

Мероприятие	Сроки
Планирование и проведение тематических бесед с воспитанниками, посвященные безопасности дорожного движения	1 раз в месяц
Проведение внутригрупповых досугов с воспитанниками, посвященные безопасности дорожного движения	1 раз в месяц
Обновление стендовой информации для родителей по профилактике ДДТТ	1 раз в квартал
Доведение информации до родителей (законных представителей) воспитанников по профилактике ДДТТ на каждом родительском собрании	По графику родительских собраний (минимум 1 раз в год)

3. Методические рекомендации по разработке и использованию маршрута движения школьника «Дом – школа - Дом».

1. Общая часть.

1. Маршрут движения дошкольника «Дом - Детский Сад - Дом» – это документ, в котором сочетается схема и описание рекомендуемого пути движения дошкольника из дома в детский сад и обратно.

2. Маршрут «Дом - Детский Сад - Дом» разрабатывается с помощью родителей. Каждый разрабатываемый маршрут обсуждается и проговаривается родителями, ребёнок должен уметь объяснить его.

3. Цель маршрута «Дом - Детский Сад - Дом»:

- повысить безопасность движения;

- обучить ребенка ориентироваться в дорожных ситуациях на пути движения в детский сад и из детского сада;

- обучить родителей, принимающих участие в составлении «маршрута», ориентированию в дорожной обстановке и предотвращению типичных опасностей.

2. Порядок разработки маршрута «Дом - Детский Сад - Дом».

1. Вначале родители вместе со своими детьми проходят путь от дома до детского сада и обратно, и намечают, наиболее безопасные варианты, отмечают более опасные участки «маршрута».

2. При выборе безопасного варианта выбираются места перехода улиц наиболее легкие и безопасные для ребенка. Пешеходный переход со светофором, наиболее опасный, чем пешеходный переход без светофора, улицы и участки, где не затруднен обзор проезжей части (нет густых кустов, деревьев, стоящих машин, особенно крупногабаритных), более безопасна, чем улица со стоящими машинами и другими предметами, закрывающими обзор и т.д.

3. Далее на схеме выделяют участки повышенной опасности, требующие более подробного описания. Это, как правило, на пути «Дом - Детский Сад - Дом» : переход через улицы, перекрестки; посадка в автобус (остановка) и выход из него (если пользуется автобусом).

4. При выходе из дома часто обзор улицы может быть затруднен деревьями, кустами. Переходить улицу только в установленном месте, только внимательно ее осмотрев. Переходить нужно шагом. Недопустимо бегать через дорогу, стараясь успеть на автобус. Из дома надо выйти заблаговременно, чтобы ни спешить.

5. Если переход улицы регулируется светофором, необходимо записать: идти надо на зеленый сигнал светофора; если горит желтый или красный сигнал - идти нельзя, даже если машин нет; переходить улицу надо

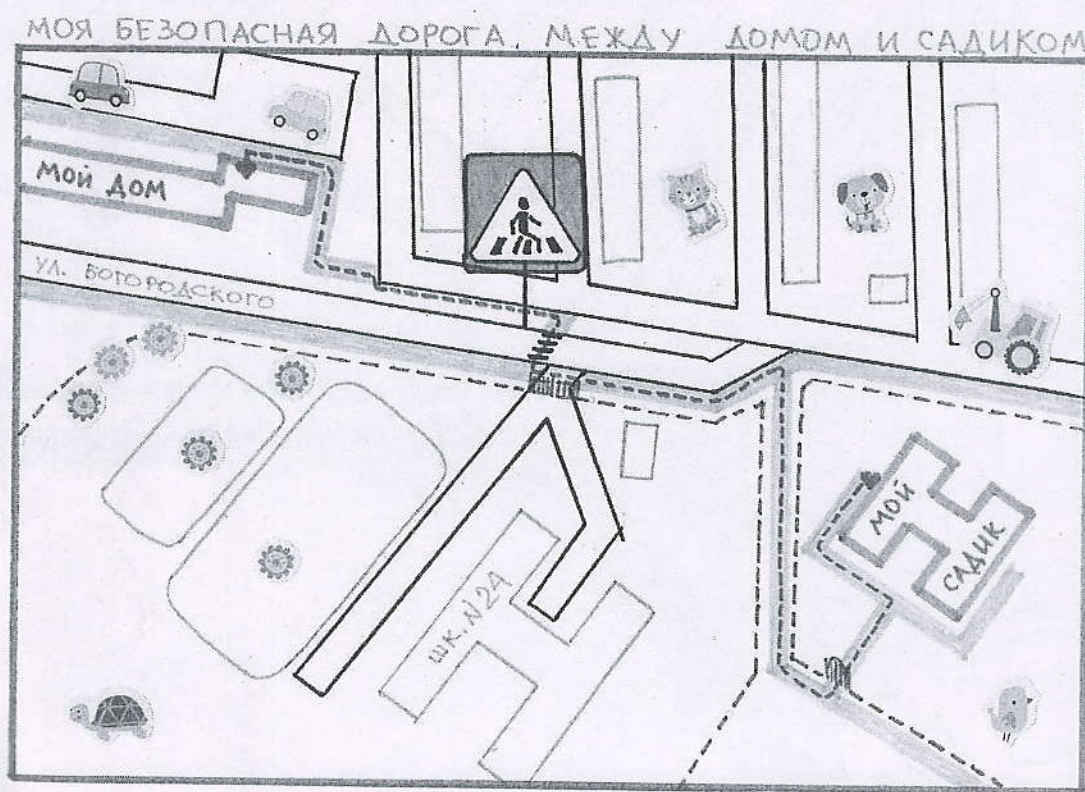
внимательно, наблюдать за обстановкой, замечать машины которые готовятся к повороту, пересекая путь движения пешехода.

6. В местах посадки в автобус делается запись: при подъезде автобуса, стоять, отступив от края тротуара, в последний момент при отправлении автобуса в автобус не садиться.

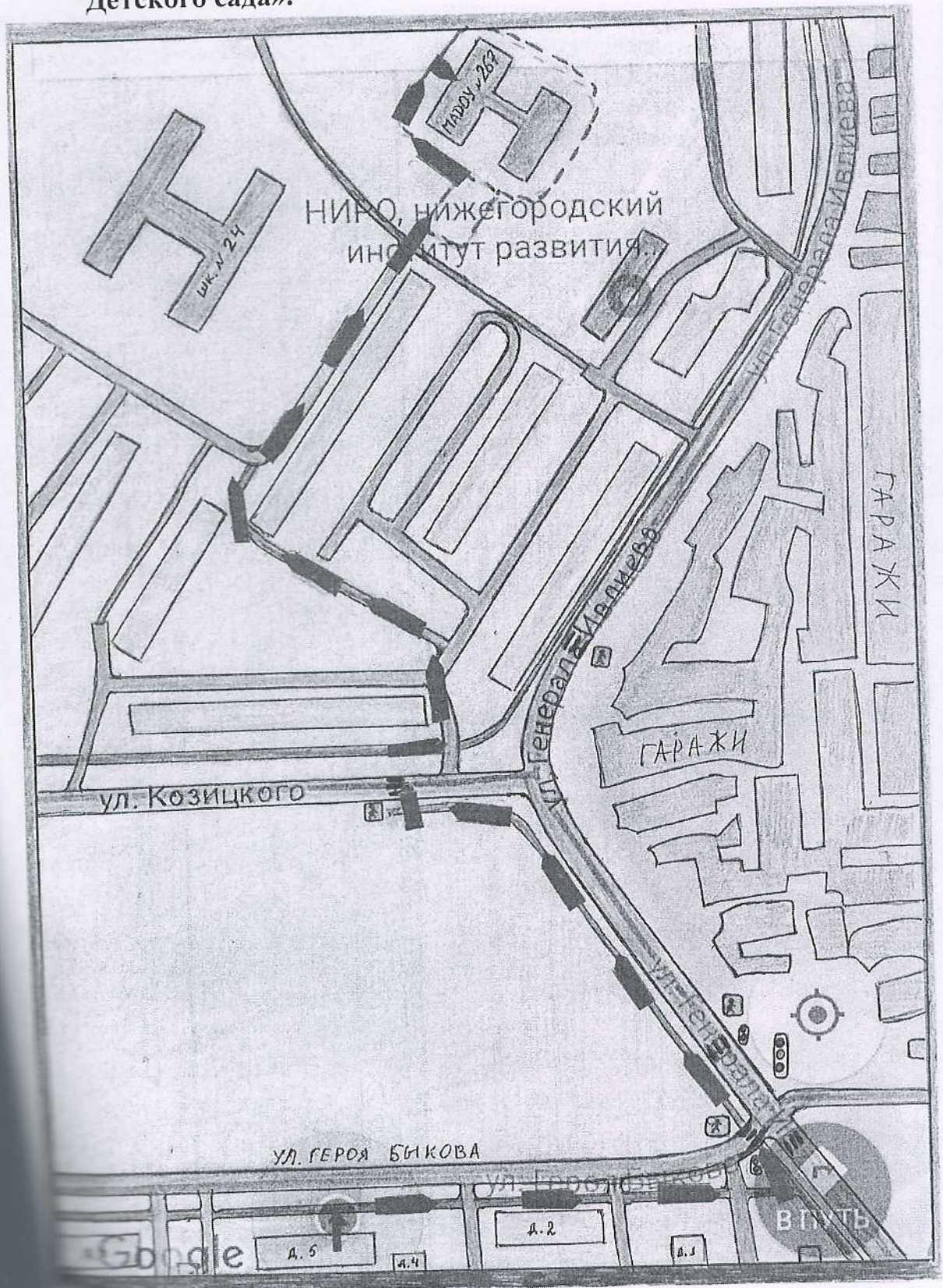
7. В местах выхода из автобуса делается запись: выходить аккуратно, не торопиться.

3. Оформление маршрута «Дом – Детский сад – дом».

1. Схема-план безопасного маршрута «Дом- Детский сад – дом».



2. Схема – план «Моя безопасная дорога от автобусной остановки до Детского сада».





Проинформировано, пронумеровано и
скреплено печатью 15 листа (ов)
Заведующий МАДОУ
«Детский сад № 267 «Рябинка»
Н.Л. Подгорнова